

## Fiche synthétique sur l'état des risques naturels, miniers et technologiques majeurs

(établie en application des articles L.125-5, L.125-6 et L.125-7 du Code de l'environnement relatifs à l'information des acquéreurs et des locataires de biens immobiliers)

**Commune : ALLEMOND**

Annexe à l'arrêté préfectoral n° 038-2021-06-17-00015 du 17 juin 2021

### 1. Risques naturels

#### 1- a / Plan(s) de Prévention des Risques Naturels (PPRN) \*

► **Inondation** :  Aucun  Prescrit  Appliqué par anticipation  Approuvé En date du  
 Prescription de travaux dans le PPR  oui  non

Documents permettant la localisation des immeubles au regard des risques pris en compte consultables sur :

-  
 En cas de PPR approuvé, liste des documents auxquels il est possible de se référer : note de présentation et règlement du PPR

► **Multirisques** :  Aucun  Prescrit  Appliqué par anticipation  Approuvé En date du 24/10/2008  
 Prescription de travaux dans le PPR  oui  non

Documents permettant la localisation des immeubles au regard des risques pris en compte consultables sur :

- Cartes de zonage réglementaire PPRN porté à connaissance : <https://www.isere.gouv.fr/Politiques-publiques/Risques/Risques-naturels/Plans-de-Prevention-des-Risques-naturels-previsibles-PPRNp/Donnees-communales-plan-de-prevention-des-risques-naturels>




En cas de PPR approuvé, liste des documents auxquels il est possible de se référer : note de présentation et règlement du PPR

► **R111-3 (valant PPR)** :  Aucun  Approuvé En date du 12/06/1974


Documents permettant la localisation des immeubles au regard des risques pris en compte consultables sur :

- Carte risques naturels R111-3 : <https://www.isere.gouv.fr/Politiques-publiques/Risques/Risques-naturels/Plans-de-Prevention-des-Risques-naturels-previsibles-PPRNp/Donnees-communales-plan-de-prevention-des-risques-naturels>

Les risques naturels suivants sont recensés dans le(s) PPR :

		Nature du risque	Caractérisation du risque	Codification PPR
 Zone Inondable	<input type="checkbox"/>	Inondation de plaine Remontée de nappe	Hauteur pouvant être importante, vitesse généralement lente Affleurement sur sol saturé d'eau	I ou i
	<input checked="" type="checkbox"/>	Crue des fleuves et rivières Crue rapide des rivières	Vitesse généralement plus élevée qu'en inondation de plaine	C ou c
	<input checked="" type="checkbox"/>	Zone marécageuse	Zone humide présentant une végétation caractéristique	M ou m
	<input checked="" type="checkbox"/>	Inondation en pied de versant	Accumulation et stagnation dans une zone fermée par un obstacle (route, voie ferrée)	I' ou i'
	<input checked="" type="checkbox"/>	Crue des torrents et ruisseaux torrentiels	Augmentation brutale du débit d'un cours d'eau avec transport de matériaux solides	T ou t
	<input checked="" type="checkbox"/>	Ruissellement sur versant	Divagation des eaux météoriques en dehors du réseau hydrographique	V ou v
 Mouvement de terrains	<input checked="" type="checkbox"/>	Glissement de terrain Solifluxion Coulée boueuse	Mouvement d'une masse de terrain le long d'une surface de rupture Mouvement de matériaux sur pente faible Transport de matériaux plus ou moins fluides	G ou g
	<input checked="" type="checkbox"/>	Chute de pierres et blocs	Chute d'éléments rocheux	P ou p
	<input type="checkbox"/>	Effondrement - Suffosion	Évolution de cavités souterraines avec des manifestations en surface - Tassement superficiel des terrains meubles provoqué par des circulations d'eaux souterraines	F ou f
 Avalanche	<input checked="" type="checkbox"/>	Avalanche	Écoulement de neige lourde ou poudreuse après rupture du manteau neigeux	A ou a

#### 1- b / Zonage réglementaire sur la prise en compte de la sismicité

		Nature du risque	Caractérisation du risque
 Séisme	<input checked="" type="checkbox"/>	Séisme	Vibrations du sol cartographiées en 5 niveaux d'intensité (nouvelle réglementation en vertu des décrets 2010-1254 et 2010-1255 du 22 oct 2010) <input type="checkbox"/> 1 <input type="checkbox"/> 2 <input checked="" type="checkbox"/> 3 <input type="checkbox"/> 4 <input type="checkbox"/> 5

\* toutes les pièces composant le(s) dossier(s) de PPR sont consultables en Mairie ou en Préfecture

## 1- c / Prise en compte du risque radon

 Radon	<input checked="" type="checkbox"/>	<b>Nature du risque</b>	<b>Caractérisation du risque</b>
		Zone à potentiel radon	Classement de la commune en zone à potentiel radon <input type="checkbox"/> 1 <input type="checkbox"/> 2 <input checked="" type="checkbox"/> 3

## 2. Risques miniers

### Plan de Prévention des Risques Miniers (PPRM)\*

Aucun     Prescrit     Appliqué par anticipation     Approuvé    En date du

 Cavités souterraines	<input type="checkbox"/>	<b>Nature du risque</b>	<b>Caractérisation du risque</b>
		Mouvement de terrain	Effondrement généralisé (Eg ou eg) ou localisé (El ou el) – Tassement (T ou t) - Glissement (G ou g)
<input type="checkbox"/>	<input type="checkbox"/>	Autres	<input type="checkbox"/> Inondation (I ou i) <input type="checkbox"/> Émanation de gaz de mine (Z ou z) <input type="checkbox"/> Échauffement (H ou h)

Prescription de travaux dans le PPR  oui  non

Documents permettant la localisation des immeubles au regard des risques pris en compte consultables sur :


-

En cas de PPR approuvé, liste des documents auxquels il est possible de se référer : note de présentation et règlement du PPR

## 3. Risques technologiques

### Plan de Prévention des Risques Technologiques (PPRT) \*

Aucun

	Nom du PPRT	Situation		Date	Effet thermique	Effet surpression	Effet toxique	Prescription de travaux
		prescrit	approuvé					
 Risques technologiques		<input type="checkbox"/>	<input type="checkbox"/>		<input type="checkbox"/>	<input type="checkbox"/>	<input type="checkbox"/>	<input type="checkbox"/>
		<input type="checkbox"/>	<input type="checkbox"/>		<input type="checkbox"/>	<input type="checkbox"/>	<input type="checkbox"/>	<input type="checkbox"/>
		<input type="checkbox"/>	<input type="checkbox"/>		<input type="checkbox"/>	<input type="checkbox"/>	<input type="checkbox"/>	<input type="checkbox"/>
		<input type="checkbox"/>	<input type="checkbox"/>		<input type="checkbox"/>	<input type="checkbox"/>	<input type="checkbox"/>	<input type="checkbox"/>


Les risques technologiques pris en compte sont liés à :  effet thermique     effet surpression     effet toxique

Documents permettant la localisation des immeubles au regard des risques pris en compte consultables sur :

<http://www.auvergne-rhone-alpes.developpement-durable.gouv.fr/isere-38-r4255.html>

En cas de PPR approuvé, liste des documents auxquels il est possible de se référer : note de présentation et règlement du PPR

## 4. Pollution des sols

 SIS	<b>Caractérisation du risque</b>
	La commune comprend un ou plusieurs secteurs d'information sur les sols (SIS) Oui <input type="checkbox"/> Non <input checked="" type="checkbox"/>

Documents permettant la localisation des immeubles au regard des risques pris en compte consultables sur :

<http://www.isere.gouv.fr/Politiques-publiques/Environnement/Secteurs-d-information-sur-les-sols-SIS-et-servitude-d-utilite-publique-SUP/Arretes-prefectoraux-SIS>

## 5. Arrêtés portant ou ayant porté reconnaissance de l'état de catastrophe naturelle ou technologique

La liste détaillée des arrêtés est consultable sur le site portail : <http://www.georisques.gouv.fr/>